

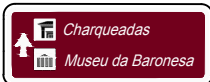

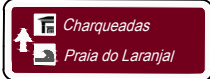





SINALIZAÇÃO VERTICAL PLACAS À IMPLANTAR

PLACAS	DIMENSÕES	QUANTITATIVOS				
		EIXO ESQUERDO		EIXO DIREITO		SUPORTES AÇO GALVANIZ. TIPO
		LADO ESQUERDO	LADO DIREITO	LADO ESQUERDO	LADO DIREITO	
	1, 5X0, 5			2+980		Nº 1 (01 unid.)
	1, 5X0, 5				2+418 0+077	Nº 5 (02 unid.)
	2, 0X1, 0	0+058				Nº 5 (01 unid.)
	2, 0X1, 0				0+146	Nº 5 (01 unid.)
	2, 0X0, 5				1+043	Nº 5 (01 unid.)
	2, 0X1, 0				1+139	Nº 5 (01 unid.)
	2, 0X1, 0				3+449	Nº 3 (01 unid.)
	2, 0X1, 0	1+310				Nº 5 (01 unid.)
	0, 85X0, 8				3+243*	Nº 4 (01 unid.)
 Obs.: Placas de identificação de logradouros sempre implantadas aos pares.	0, 64x0, 30					Nº 2 (80 suportes) (160 placas)

*Obs.: Placa fixada em poste através de abraçadeira metálica.

**Obs.: Suporte utilizado em conjunto com outra placa.

REVISÃO	OBSERVAÇÕES	DATA	VISTO
	PREFEITURA MUNICIPAL DE PELOTAS UNIDADE DE GERENCIAMENTO DE PROJETOS - UGP		
P R O J E T O D E M O B I L I D A D E U R B A N A Eduardo Leite - Prefeito Municipal Jair Seidel - Secretário Executivo da UGP			
PROJETO: INCORP CONSULTORIA E ASSESSORIA LTDA.		ARQUIVO: MUDA-02-PESNR04.dwg	
RESPONSÁVEL TÉCNICO: ENGº JOSÉ CARLOS TEIXEIRA TEDESCO CREA: RS005546		DATA: MAR/2015	
PROJETO EXECUTIVO		ESCALA: S/E	
TRECHO: ZONA URBANA DO MUNICÍPIO DE PELOTAS/RS		REVISÃO: R04	
AV. DOMINGOS DE ALMEIDA		PRANCHA: 08/09	
NOTA DE SERVIÇO - SINALIZAÇÃO VERTICAL			